


























gültig ab: 10. Oktober 2022		Montag - Freitag (Schule)													Montag - Freitag (Ferien)										
Fahrtnummer		1371	1330	1306	1303	1328	1308	1309	1304	1305	1300	1311	1301	1332	1302	1313	1314	1371	1330	1307	1333	1334	1335	1310	
Verkehrsbeschränkung																									
Nr	Haltestelle	KB	KB										KB	KB		KB	KB	KB	KB	KB	KB	KB	KB	KB	
		ALF	ALF										ALF	ALF		ALF	ALF	ALF	ALF	ALF	ALF	ALF	ALF	ALF	
1	Bodenstein, Neuwallmoder Straße					6.57																			
2	- , Hauptstraße					6.58																			
3	Lutter am Barenberge, Bahnhof					7.01																			
5	 650 aus Richtung Salzgitter-Bad										13.12														
5	- , Schule				7.03					12.15	13.15														
7	 650 aus Richtung Salzgitter-Bad					7.02																			
7	- , Friedhof					7.03																			
	 833 aus Richtung Langelsheim		5.56	6.53		7.55	9.04	11.04	11.56	12.47	13.37			16.52		19.04			5.56	7.04	7.56	9.04	11.04	13.04	
	 834 aus Richtung Langelsheim		5.56			7.56	8.42	10.42	12.21	13.15	13.21	15.10	16.01		18.42		21.03			5.56	6.42	7.56	8.42	10.42	12.42
	 650 aus Richtung Salzgitter-Bad					8.00	9.03	11.03			13.56	15.03	16.03	17.03	17.41						7.03	8.03	9.03	11.03	13.03
	 852 aus Richtung Ostlutter					7.03				7.48															
12	- , Marktplatz	5.25	6.05	7.05		8.01	9.05	11.05	12.22	13.17	13.57	15.11	16.05	17.05	17.42	19.05	21.05	5.25	6.05	7.05	8.05	9.05	11.05	13.05	
13	- , Schule											15.14													
14	- , Frankfurter Straße	5.26	6.06	7.06	7.05	8.03	9.06	11.06	12.24	13.19	13.59	15.17	16.07	17.06	17.44	19.06	21.06	5.26	6.06	7.06	8.06	9.06	11.06	13.06	
15	- , Abzweig Rhode	5.28	6.08	7.08	7.07	8.05	9.08	11.08	12.26	13.21	14.01	15.19	16.09	17.08	17.46	19.08	21.08	5.28	6.08	7.08	8.08	9.08	11.08	13.08	
16	Nauen, Ort	5.29	6.09	7.10		8.07	9.09	11.09	12.28	13.23	14.03	15.21	16.11	17.09	17.48	19.09	21.09	5.29	6.09	7.09	8.09	9.09	11.09	13.09	
17	Hahausen, Neustadt	5.33	6.13		7.12	8.11	9.13	11.13	12.32	13.27	14.07	15.25	16.15	17.13	17.52	19.13	21.13	5.33	6.13	7.13	8.13	9.13	11.13	13.13	
18	- , Oberdorf	5.34	6.14		7.13	8.12	9.14	11.14	12.33	13.28	14.08	15.26	16.16	17.14	17.53	19.14	21.14	5.34	6.14	7.14	8.14	9.14	11.14	13.14	
19	- , Försterstieg	5.35	6.15		7.14	8.13	9.15	11.15	12.34	13.29	14.09	15.27	16.17	17.15	17.54	19.15	21.15	5.35	6.15	7.15	8.15	9.15	11.15	13.15	
20	Neuekrug, Zum Neuen Krüge	5.36	6.16		7.15	8.14	9.16	11.16	12.35	13.30	14.10	15.28	16.18	17.16	17.55	19.16	21.16	5.36	6.16	7.16	8.16	9.16	11.16	13.16	
21	- , Zum Neuen Krüge																								
22	Hahausen, Försterstieg																								
23	- , Oberdorf																								
24	Neuekrug-Hahausen, Bahnhof	5.37	6.17	7.16	7.16	8.16	9.17	11.17	12.37	13.32	14.12	15.30	16.20	17.17	17.57	19.17	21.17	5.37	6.17	7.17	8.17	9.17	11.17	13.17	
25	Klingenhagen, Abzweig	5.40	6.20	7.19	7.19	8.19	9.20	11.20	12.40	13.35	14.15	15.33	16.23	17.20	18.00	19.20	21.20	5.40	6.20	7.20	8.20	9.20	11.20	13.20	
26	Seesen, Brilleich	5.42	6.22	7.21	7.21	8.21	9.22	11.22	12.42	13.37	14.17	15.35	16.25	17.22	18.02	19.22	21.22	5.42	6.22	7.22	8.22	9.22	11.22	13.22	
27	- , Gewerbegebiet	5.43	6.23	7.22	7.22	8.22	9.23	11.23	12.43	13.38	14.18	15.36	16.26	17.23	18.03	19.23	21.23	5.43	6.23	7.23	8.23	9.23	11.23	13.23	
28	- , Jahnstraße	5.44	6.24	7.23	7.23	8.23	9.24	11.24	12.44	13.39	14.19	15.37	16.27	17.24	18.04	19.24	21.24	5.44	6.24	7.24	8.24	9.24	11.24	13.24	
29	- , Obere Jacobsonstraße	5.45	6.25		7.24	8.24	9.25	11.25	12.45	13.40	14.20	15.38	16.28	17.25	18.05	19.25	21.25	5.45	6.25	7.25	8.25	9.25	11.25	13.25	
30	- , Rosenstr./Rathaus	5.46	6.26		7.25	8.25	9.26	11.26	12.46	13.41	14.21	15.39	16.29	17.26	18.06	19.26	21.26	5.46	6.26	7.26	8.26	9.26	11.26	13.26	
31	- , Schulzentrum																								
32	- , Bahnhof	5.48	6.28	7.25	7.26	8.26	9.28	11.28	12.48	13.43	14.22	15.40	16.30	17.28	18.07	19.28	21.28	5.48	6.28	7.28	8.28	9.28	11.28	13.28	
	 RB 82 in Richtung Kreiensen		7.02	8.16	8.16	8.54	10.16	12.16	12.55	14.16		16.16	16.55	18.16	18.16	20.16	22.16		7.02	8.16				14.16	
	 RB 82 in Richtung Goslar	6.03	6.56	8.06	8.06	8.58	9.39	11.39	12.58		14.58		16.58	17.39	18.58	19.39	21.39	6.03	6.56	8.06				13.39	
35	- , Schulzentrum					7.30	8.31	9.32																	
36	- , Waisenhausstraße					7.35																			

655

		Montag - Freitag (Ferien)					Samstag						Sonn- und Feiertag							
Fahrtnummer		1336	1331	1312	1329	1313	1314	1315	1316	1317	1318	1319	1320	1321	1322	1323	1324	1325	1326	1327
Verkehrsbeschränkung												W	W	W						
Nr	Haltestelle	KB	KB	KB	KB	KB	KB	KB	KB	KB	KB	KB	KB	KB	KB	KB	KB	KB	KB	KB
		ALF	ALF	ALF	ALF	ALF	ALF	ALF	ALF	ALF	ALF	ALF	ALF	ALF	ALF	ALF	ALF	ALF	ALF	ALF
1	Bodenstein, Neuwallmoder Straße																			
2	- , Hauptstraße																			
3	Lutter am Barenberge, Bahnhof																			
5	 650 aus Richtung Salzgitter-Bad																			
7	 650 aus Richtung Salzgitter-Bad																			
7	- , Friedhof																			
	 833 aus Richtung Langelsheim	15.04	15.56	17.04	17.56	19.04		9.56	11.56	13.56	15.56	17.56	19.56		9.56	11.56	13.56	15.56	17.56	19.56
	 834 aus Richtung Langelsheim	14.42	15.56	16.42	17.56	18.42		9.56	11.56	13.56	15.56	17.56	19.56		9.56	11.56	13.56	15.56	17.56	19.56
	 650 aus Richtung Salzgitter-Bad	15.03	16.03	17.03	18.03	19.03	21.03	10.03	12.03	14.03	16.03	18.03	20.03	22.03	10.03	12.03	14.03	16.03	18.03	20.03
	 852 aus Richtung Ostlutter																			
12	- , Marktplatz	15.05	16.05	17.05	18.05	19.05	21.05	10.05	12.05	14.05	16.05	18.05	20.05	22.05	10.05	12.05	14.05	16.05	18.05	20.05
13	- , Schule																			
14	- , Frankfurter Straße	15.06	16.06	17.06	18.06	19.06	21.06	10.06	12.06	14.06	16.06	18.06	20.06	22.06	10.06	12.06	14.06	16.06	18.06	20.06
15	- , Abzweig Rhode	15.08	16.08	17.08	18.08	19.08	21.08	10.08	12.08	14.08	16.08	18.08	20.08	22.08	10.08	12.08	14.08	16.08	18.08	20.08
16	Nauen, Ort	15.09	16.09	17.09	18.09	19.09	21.09	10.09	12.09	14.09	16.09	18.09	20.09	22.09	10.09	12.09	14.09	16.09	18.09	20.09
17	Hahausen, Neustadt	15.13	16.13	17.13	18.13	19.13	21.13	10.13	12.13	14.13	16.13	18.13	20.13	22.13	10.13	12.13	14.13	16.13	18.13	20.13
18	- , Oberdorf	15.14	16.14	17.14	18.14	19.14	21.14	10.14	12.14	14.14	16.14	18.14	20.14	22.14	10.14	12.14	14.14	16.14	18.14	20.14
19	- , Försterstieg	15.15	16.15	17.15	18.15	19.15	21.15	10.15	12.15	14.15	16.15	18.15	20.15	22.15	10.15	12.15	14.15	16.15	18.15	20.15
20	Neuekrug, Zum Neuen Krüge	15.16	16.16	17.16	18.16	19.16	21.16	10.16	12.16	14.16	16.16	18.16	20.16	22.16	10.16	12.16	14.16	16.16	18.16	20.16
21	- , Zum Neuen Krüge																			
22	Hahausen, Försterstieg																			
23	- , Oberdorf																			
24	Neuekrug-Hahausen, Bahnhof	15.17	16.17	17.17	18.17	19.17	21.17	10.17	12.17	14.17	16.17	18.								

gültig ab: 10. Oktober 2022		Montag - Freitag (Schule)												Montag - Freitag (Ferien)										
Fahrnummer		1340	1364	1365	1361	1342	1338	1337	1339	1373	1363	1362	1346	1347	1372	1367	1366	1341	1368	1369	1343	1344	1345	1370
Verkehrsbeschränkung																								
Nr	Haltestelle									KB		KB	KB	KB	KB	KB	KB	KB	KB	KB	KB	KB	KB	KB
1	Seesen, Waisenhausstraße																							
2	Schulzentrum						11.32	12.30	13.15	13.22	15.41													
	 RB 82 aus Richtung Kreiensen	5.11	5.50	6.55	8.05	8.57	10.57	12.57	14.57	16.57	18.57				5.11	5.50	6.55	8.05	8.57	10.57	12.57	14.57		
	 RB 82 aus Richtung Goslar		6.02	7.02	8.16	8.54	10.54	12.16	12.54	14.16	16.16	16.54	18.54			6.02	7.02	8.16	8.54	10.54	12.54	14.54	16.16	
5	Bahnhof	5.32	6.27	7.22	8.32	9.32	11.35	12.33	13.25	14.32	15.44	16.32	17.32	19.32	20.35	5.32	6.32	7.32	8.32	9.32	11.32	13.32	15.32	16.32
6	Schulzentrum																							
7	Rosenstr./Rathaus	5.33	6.28	7.23	8.33	9.33	11.36	12.34	13.26	14.33	15.45	16.33	17.33	19.33	20.36	5.33	6.33	7.33	8.33	9.33	11.33	13.33	15.33	16.33
8	Obere Jacobsonstraße	5.34	6.29	7.24	8.34	9.34	11.37	12.35	13.27	14.34	15.46	16.34	17.34	19.34	20.37	5.34	6.34	7.34	8.34	9.34	11.34	13.34	15.34	16.34
9	Jahnstraße	5.35	6.30	7.25	8.35	9.35	11.38	12.36	13.28	14.35	15.47	16.35	17.35	19.35	20.38	5.35	6.35	7.35	8.35	9.35	11.35	13.35	15.35	16.35
10	Gewerbegebiet	5.36	6.31	7.26	8.36	9.36	11.39	12.37	13.29	14.36	15.48	16.36	17.36	19.36	20.39	5.36	6.36	7.36	8.36	9.36	11.36	13.36	15.36	16.36
11	Brillteich	5.37	6.32	7.27	8.37	9.37	11.40	12.38	13.30	14.37	15.49	16.37	17.37	19.37	20.40	5.37	6.37	7.37	8.37	9.37	11.37	13.37	15.37	16.37
12	Klingenhagen, Abzweig	5.39	6.34	7.29	8.39	9.39	11.42	12.40	13.32	14.39	15.51	16.39	17.39	19.39	20.42	5.39	6.39	7.39	8.39	9.39	11.39	13.39	15.39	16.39
13	Neuekrug-Hahausen, Bahnhof	5.42	6.37	7.32	8.42	9.42	11.45	12.43	13.35	14.42	15.54	16.42	17.42	19.42	20.45	5.42	6.42	7.42	8.42	9.42	11.42	13.42	15.42	16.42
14	Hahausen, Neustadt																							
15	Oberdorf																							
16	Försterstieg																							
17	Neuekrug, Zum Neuen Krüge																							
18	Zum Neuen Krüge	5.43	6.38		8.43	9.43	11.46	12.44	13.36	14.43	15.55	16.43	17.43	19.43	20.46	5.43	6.43	7.43	8.43	9.43	11.43	13.43	15.43	16.43
19	Hahausen, Försterstieg	5.44	6.39		8.44	9.44	11.47	12.45	13.37	14.44	15.56	16.44	17.44	19.44	20.47	5.44	6.44	7.44	8.44	9.44	11.44	13.44	15.44	16.44
20	Oberdorf	5.45	6.40		8.45	9.45	11.48	12.46	13.38	14.45	15.57	16.45	17.45	19.45	20.48	5.45	6.45	7.45	8.45	9.45	11.45	13.45	15.45	16.45
21	Neustadt	5.46	6.41		8.46	9.46	11.49	12.47	13.39	14.46	15.58	16.46	17.46	19.46	20.49	5.46	6.46	7.46	8.46	9.46	11.46	13.46	15.46	16.46
22	Nauen, Ort	5.50	6.45	7.41	8.50	9.50	11.53	12.51	13.43	14.50	16.02	16.50	17.50	19.50	20.53	5.50	6.50	7.50	8.50	9.50	11.50	13.50	15.50	16.50
23	Lutter am Barenberge, Abzweig Rhode	5.51	6.47	7.43	8.51	9.51	11.54	12.52	13.44	14.51	16.04	16.51	17.51	19.51	20.54	5.51	6.51	7.51	8.51	9.51	11.51	13.51	15.51	16.51
24	Frankfurter Straße	5.53	6.49	7.45	8.53	9.53	11.56	12.54	13.46	14.53	16.06	16.53	17.53	19.53	20.56	5.53	6.53	7.53	8.53	9.53	11.53	13.53	15.53	16.53
25	Marktplatz	5.55	6.51	7.47	8.55	9.55	11.57	12.55	13.47	14.55	16.08	16.55	17.55	19.55	20.58	5.55	6.55	7.55	8.55	9.55	11.55	13.55	15.55	16.55
	 833 in Richtung Langelsheim	5.56	6.53	7.55	9.10	9.56	11.56			15.04	16.22	17.56	19.56		5.56	7.04	7.56	9.04	9.56	11.56	13.56	15.56	17.04	
	 834 in Richtung Langelsheim	5.56		7.56		9.56	12.21	13.15	14.10		16.26	17.56	19.56		5.56		7.56		9.56	11.56	13.56	15.56		
	 650 in Richtung Salzgitter-Bad	5.57	6.53		8.57	9.57				14.57	16.10	16.57	17.57	19.57	5.57	6.57		8.56	9.57	11.57	13.57	15.57	16.57	
	 852 in Richtung Ostlutter						11.59	13.07	13.59															
30	Schule			7.50			11.58																	
	 650 in Richtung Salzgitter-Bad			7.52			12.10																	

655

		Montag - Freitag (Ferien)				Samstag						Sonn- und Feiertag									
Fahrnummer		1346	1347	1372				1348	1349	1350	1351	1352	1353	1354	1355	1356	1357	1358	1359	1360	
Verkehrsbeschränkung																					
Nr	Haltestelle		KB	KB	KB			KB	KB	KB	KB	KB	W	W		KB	KB	KB	KB	KB	KB
1	Seesen, Waisenhausstraße		ALF	ALF	ALF			ALF	ALF	ALF	ALF	ALF	ALF	ALF		ALF	ALF	ALF	ALF	ALF	ALF
2	Schulzentrum																				
	 RB 82 aus Richtung Kreiensen	16.57	18.57					8.16	10.16	12.16	14.16	16.16	17.57	19.57		8.16	10.16	12.16	14.16	16.16	18.16
	 RB 82 aus Richtung Goslar	16.54	18.54										17.54	19.54							
5	Bahnhof	17.32	19.32	20.35				8.32	10.32	12.32	14.32	16.32	18.32	20.32		8.32	10.32	12.32	14.32	16.32	18.32
6	Schulzentrum																				
7	Rosenstr./Rathaus	17.33	19.33	20.36				8.33	10.33	12.33	14.33	16.33	18.33	20.33		8.33	10.33	12.33	14.33	16.33	18.33
8	Obere Jacobsonstraße	17.34	19.34	20.37				8.34	10.34	12.34	14.34	16.34	18.34	20.34		8.34	10.34	12.34	14.34	16.34	18.34
9	Jahnstraße	17.35	19.35	20.38				8.35	10.35	12.35	14.35	16.35	18.35	20.35		8.35	10.35	12.35	14.35	16.35	18.35
10	Gewerbegebiet	17.36	19.36	20.39				8.36	10.36	12.36	14.36	16.36	18.36	20.36		8.36	10.36	12.36	14.36	16.36	18.36
11	Brillteich	17.37	19.37	20.40				8.37	10.37	12.37	14.37	16.37	18.37	20.37		8.37	10.37	12.37	14.37	16.37	18.37
12	Klingenhagen, Abzweig	17.39	19.39	20.42				8.39	10.39	12.39	14.39	16.39	18.39	20.39		8.39	10.39	12.39	14.39	16.39	18.39
13	Neuekrug-Hahausen, Bahnhof	17.42	19.42	20.45				8.42	10.42	12.42	14.42	16.42	18.42	20.42		8.42	10.42	12.42	14.42	16.42	18.42
14	Hahausen, Neustadt																				
15	Oberdorf																				
16	Försterstieg																				
17	Neuekrug, Zum Neuen Krüge																				
18	Zum Neuen Krüge	17.43	19.43	20.46				8.43	10.43	12.43	14.43	16.43	18.43	20.43		8.43	10.43	12.43	14.43	16.43	18.43
19	Hahausen, Försterstieg	17.44	19.44	20.47				8.44	10.44	12.44	14.44	16.44	18.44	20.44		8.44	10.44	12.44	14.44	16.44	18.44
20	Oberdorf	17.45	19.45	20.48				8.45	10.45	12.45	14.45	16.45	18.45	20.45		8.45	10.45	12.45	14.45	16.45	18.45
21	Neustadt	17.46	19.46	20.49				8.46	10.46	12.46	14.46	16.46	18.46	20.46		8.46	10.46	12.46	14.46	16.46	18.46
22	Nauen, Ort	17.50	19.50	20.53				8.50	10.50	12.50	14.50	16.50	18.50	20.50		8.50	10.50	12.50	14.50	16.50	18.50
23	Lutter am Barenberge, Abzweig Rhode	17.51	19.51	20.54				8.51	10.51	12.51	14.51	16.51	18.51	20.51		8.51	10.51	12.51	14.51	16.51	18.51
24	Frankfurter Straße	17.53	19.53	20.56				8.53	10.53	12.53	14.53	16.53	18.53	20.53		8.53	10.53	12.53	14.53	16.53	18.53
25	Marktplatz	17.55	19.55	20.58				8.55	10.55	12.55	14.55	16.55	18.55	20.55		8.55	10.55	12.55	14.55	16.55	18.55
	 833 in Richtung Langelsheim	17.56	19.56					9.04	11.04	13.04	15.04	17.04	19.04			11.04	13.04	15.04	17.04	19.04	
	 834 in Richtung Langelsheim	17.56	19.56																		