



gültig ab: 1. Oktober 2019		Montag - Freitag																									
Fahrnummer		3258	3256	3259	3261	3256	3258	3256	3259	3255	3258	3261	3260	3256	3255	3259	3259	3260	3258	3259	3256	3258					
Verkehrsbeschränkung		S	F	S	S	F	S					F	S	S	F	S	F			S	F						
Nr	Haltestelle	KB																				ALT2					
1	Goslar, Schulzentrum																					15.30					
2	- Bahnhof/ZOB	5.42	6.42	6.42	7.03		7.42	7.42				11.42	11.55	12.50	12.50							15.42	15.42	17.42			
3	Riechenberg, Abzw. B 82	5.46	6.46	6.46	7.07		7.46	7.46				11.46	11.59	12.54	12.54							15.46	15.46	17.46			
4	Astfeld, Hüttenweg	5.47	6.47	6.47	7.08		7.47	7.47				11.47	12.00	12.55	12.55							15.47	15.47	17.47			
5	- Abzw. H. Juliushütte	5.48	6.48	6.48	7.09		7.48	7.48				11.48	12.01	12.56	12.56							15.48	15.48	17.48			
6	- Ortsmitte	5.49	6.49	6.49	7.10		7.49	7.49				11.49	12.02	12.57	12.57							15.49	15.49	17.49			
7	- Kirche	5.50	6.50	6.50	7.11		7.50	7.50				11.50	12.03	12.58	12.58							15.50	15.50	17.50			
8	Langelsheim, Wolfshagener Straße	5.53	6.53	6.53	7.14		7.53	7.53				11.53	12.06	13.01	13.01							15.53	15.53	17.53			
9	- Konsumstraße	5.54	6.54	6.54	7.15		7.54	7.54				11.54	12.07	13.02	13.02							15.54	15.54	17.54			
10	- Harzstraße	5.56	6.56	6.56	7.17		7.56	7.56				11.56	12.09	13.04	13.04							15.56	15.56	17.56			
11	- Schulzentrum				7.18								12.10	13.05													
12	- Langelsheim H.-Heinrich-Hütte	5.57	6.57	6.57			7.57	7.57				11.57	12.13	13.08	13.05							15.57	15.57	17.57			
13	- Werk Langer	5.58	6.58	6.58			7.58	7.58				11.58	12.14	13.09	13.06							15.58	15.58	17.58			
14	- Werk Uhlig	5.59	6.59	6.59			7.59	7.59				11.59	12.15	13.10	13.07							15.59	15.59	17.59			
15	- Werk Behrenfeld	6.00	7.00	7.00			8.00	8.00				12.00	12.16	13.11	13.08							16.00	16.00	18.00			
16	- Innerstetalsperre Staudamm	6.01	7.01	7.01			8.01	8.01				12.01	12.17	13.12	13.09							16.01	16.01	18.01			
17	- Innerstetalsperre Berghof	6.02	7.02	7.02			8.02	8.02				12.02	12.18	13.13	13.10							16.02	16.02	18.02			
18	- Trogtal	6.04	7.04	7.04			8.04	8.04				12.04	12.20	13.15	13.12							16.04	16.04	18.04			
19	Lautenthal, Rote Klippe	6.05	7.05	7.05			8.05	8.05				12.05	12.21	13.16	13.13							16.05	16.05	18.05			
20	- Innerstetalsperre	6.07	7.07	7.07			8.07	8.07				12.07	12.23	13.18	13.15							16.07	16.07	18.07			
21	- Silberhütte	6.08	7.08	7.08			8.08	8.08				12.08	12.24	13.19	13.16							16.08	16.08	18.08			
22	- Bergbaumuseum	6.09	7.09	7.09			8.09	8.09	10.02			12.09	12.25	13.20	13.17				14.13	15.10		16.09	16.09	17.10	18.09		
23	- Waldschlößchen	6.10	7.10	7.10			8.10	8.10	10.03			12.10	12.26						14.14	15.11		16.10	16.10	17.11	18.10		
24	- Hüttschenthal	6.12	7.12	7.12			8.12	8.12	10.05			12.12	12.28						14.16	15.13		16.12	16.12	17.13	18.12		
25	- Adlersberg	6.14	7.14	7.14			8.14	8.14	10.07			12.14	12.30						14.18	15.15		16.14	16.14	17.15	18.14		
26	Wildemann, Hindenburgstraße	6.16	7.16	7.16			8.16	8.16	10.10			12.16	12.32						14.21	15.17		16.16	16.16	17.17	18.16		
27	- Kurverwaltung	6.18	7.18	7.18		7.25	8.18	8.18	10.12			12.18	12.34						14.23	15.19		16.18	16.18	17.19	18.18		
28	- Bahnhof	6.19	7.19	7.19		7.26	8.19	8.19	10.13			12.19	12.35						14.24	15.20		16.19	16.19	17.20	18.19		
29	- Brunnen	6.20	7.20	7.20		7.27	8.20	8.20	10.14			12.20	12.36						14.25	15.21		16.20	16.20	17.21	18.20		
30	Bad Grund, Abzweig Bad Grund	6.22	7.22	7.22		7.29	8.22	8.22	10.16			12.22	12.38						14.27	15.23		16.22	16.22	17.23	18.22		
31	Cl.-Zellerfeld, Silbernaal Medingschacht	6.24	7.24	7.24		7.31	8.24	8.24	10.18			12.24	12.40						14.29	15.25		16.24	16.24	17.25	18.24		
32	Clausthal-Zf., Frankenscharnhütte	6.25	7.25	7.25		7.32	8.25	8.25	10.19			12.25	12.41						14.30	15.26		16.25	16.25	17.26	18.25		
33	- Rosenhof	6.28	7.28	7.28		7.35	8.28	8.28	10.22			12.28	12.44						14.33	15.29		16.28	16.28	17.29	18.28		
34	- Technische Universität																										
35	- Schulzentrum		7.30			7.37		8.30								13.25											
36	- Kronenplatz	6.33	7.33	7.33		7.40	8.33	8.33	9.42	10.27	11.42	12.33	12.49						13.28	13.42	14.38	15.34	16.33	16.33	17.34	17.42	18.33
	 830 aus Richtung Goslar		7.26	7.26					9.38		11.38					13.16	13.16								17.38		
38	- ZOB	6.36	7.36	7.36		7.43	8.36	8.36	9.44	10.30	11.44	12.36	12.52						13.31	13.44	14.41	15.37	16.36	16.36	17.37	17.44	18.36
39	- Bauhofstraße		7.37	7.37					9.45		11.45								13.32	13.45						17.45	
40	- Robert-Koch-Straße								9.46		11.46								13.33	13.46						17.46	
41	- Ostbahnhof								9.47		11.47								13.34	13.47						17.47	
42	- Bergfestplatz								9.48		11.48								13.35	13.48						17.48	
43	- Jugendherberge								9.49		11.49								13.36	13.49						17.49	
44	- Eschenbacher Straße		7.38	7.38																							
45	- Kaserne		7.39	7.39																							
46	- Tannenhöhe		7.41	7.41																							
47	- Brockenblick		7.43	7.43					9.51		11.51								13.38	13.51						17.51	
48	- Polstertal		7.46	7.46					9.54		11.54								13.41	13.54						17.54	
49	Altenau, Silberhütte		7.49	7.49					9.57		11.57								13.44	13.57						17.57	
50	- Rothenberger Straße		7.50	7.50					9.58		11.58								13.45	13.58						17.58	
51	- Markt		7.52	7.52					10.00		12.00								13.47	14.00						18.00	
52	- Feuerwache		7.54	7.54					10.02		12.02								13.49	14.02						18.02	
53	- Glockenbergweg		7.55	7.55					10.03		12.03								13.50	14.03						18.03	
54	- Therme Heißer Brocken		7.57	7.57					10.05		12.05								13.52	14.05						18.05	

F = nur an Ferientagen in Niedersachsen
S = nur an Schultagen in Niedersachsen

ALT2 Anruf-Linien-Taxi: Bitte melden Sie Ihren
Fahrwunsch mind. 45min vor Abfahrt
unter 05322 / 35 35 an.


Innerortsbedienung ist ausgeschlossen.
KB = Kleinbus / Linientaxi, Gruppen bitte 3 Tage
vorher unter Tel.: 05321 / 518 278 - 0
anmelden.

Harzbus GbR, Schlackenstraße 16 38723 Seesen/Rhüden
Tel. 05321 5182780
Heiligabend und Silvester wie Samstag.

gültig ab: 1. Oktober 2019		Montag - Freitag				Samstag										
Fahrtnummer	32595	32596			32583	32597	32584	32598	32599	32562	32582	32564	32600	32563	32607	32601
Verkehrsbeschränkung										W	W	W	W	W	W	
Nr Haltestelle									ALT2					ALT2	ALT2	
1 Goslar, Schulzentrum																
2 - Bahnhof/ZOB					6.42		10.10			16.15					20.10	
3 Riechenberg, Abzw. B 82					6.46		10.14			16.19					20.14	
4 Astfeld, Hüttenweg					6.47		10.15			16.20					20.15	
5 - Abzw.H.Juliusshütte					6.48		10.16			16.21					20.16	
6 - Ortsmitte					6.49		10.17			16.22					20.17	
7 - Kirche					6.50		10.18			16.23					20.18	
8 Langelsheim, Wolfshagener Straße					6.53		10.21			16.26					20.21	
9 - Konsumstraße					6.54		10.22			16.27					20.22	
10 - Harzstraße					6.56		10.24			16.29					20.24	
11 - Schulzentrum																
12 - Langelsheim H.-Heinrich-Hütte					6.57		10.25			16.30					20.25	
13 - Werk Langer					6.58		10.26			16.31					20.26	
14 - Werk Uhlig					6.59		10.27			16.32					20.27	
15 - Werk Behrenfeld					7.00		10.28			16.33					20.28	
16 - Innerstetalsperre Staudamm					7.01		10.29			16.34					20.29	
17 - Innerstetalsperre Berghof					7.02		10.30			16.35					20.30	
18 - Trogtal					7.04		10.32			16.37					20.32	
19 Lautenthal, Rote Klippe					7.05		10.33			16.38					20.33	
20 - Innerstebrücke					7.07		10.35			16.40					20.35	
21 - Silberhütte					7.08		10.36			16.41					20.36	
22 - Bergbaumuseum	20.10	22.40			7.09	8.10	10.37	12.50	14.50	16.42		18.50		20.37	22.35	
23 - Waldschlößchen	20.11	22.41			7.10	8.11	10.38	12.51	14.51	16.43		18.51		20.38	22.36	
24 - Hüttschenthal	20.13	22.43			7.12	8.13	10.40	12.53	14.53	16.45		18.53		20.40	22.38	
25 - Adlersberg	20.15	22.45			7.14	8.15	10.42	12.55	14.55	16.47		18.55		20.42	22.40	
26 Wildemann, Hindenburgstraße	20.17	22.47			7.16	8.17	10.44	12.57	14.57	16.49		18.57		20.44	22.42	
27 - Kurverwaltung	20.19	22.49			7.18	8.19	10.46	12.59	14.59	16.51		18.59		20.46	22.44	
28 - Bahnhof	20.20	22.50			7.19	8.20	10.47	13.00	15.00	16.52		19.00		20.47	22.45	
29 - Brunnen	20.21	22.51			7.20	8.21	10.48	13.01	15.01	16.53		19.01		20.48	22.46	
30 Bad Grund, Abzweig Bad Grund	20.23	22.53			7.22	8.23	10.50	13.03	15.03	16.55		19.03		20.48	22.48	
31 Cl.-Zellerfeld, Silbernaal Medingschacht	20.25	22.55			7.24	8.25	10.52	13.05	15.05	16.57		19.05			22.50	
32 Clausthal-Zf., Frankenscharnhütte	20.26	22.56			7.25	8.26	10.53	13.06	15.06	16.58		19.06			22.51	
33 - Rosenhof	20.29	22.59			7.28	8.29	10.56	13.09	15.09	17.01		19.09			22.54	
34 - Technische Universität																
35 - Schulzentrum																
36 - Kronenplatz	20.34	23.04			7.33	8.34	11.01	13.14	15.14	15.43	17.06	17.43	19.14	19.15		22.59
 830 aus Richtung Goslar										15.44		17.44		18.46		
38 - ZOB	20.37	23.07			7.36	8.37	11.04	13.17	15.17	15.46	17.09	17.46	19.17	19.18		23.02
39 - Bauhofstraße										15.47		17.47		19.19		
40 - Robert-Koch-Straße										15.48		17.48		19.20		
41 - Ostbahnhof										15.49		17.49		19.21		
42 - Bergfestplatz										15.50		17.50		19.22		
43 - Jugendherberge										15.51		17.51		19.23		
44 - Eschenbacher Straße																
45 - Kaserne																
46 - Tannenhöhe																
47 - Brockenblick										15.53		17.53		19.25		
48 - Polstertal										15.56		17.56		19.28		
49 Altenau, Silberhütte										15.59		17.59		19.31		
50 - Rothenberger Straße										16.00		18.00		19.32		
51 - Markt										16.02		18.02		19.34		
52 - Feuerwache										16.04		18.04		19.36		
53 - Glockenbergweg										16.05		18.05		19.37		
54 - Therme Heißer Brocken										16.07		18.07		19.39		


W = nicht an Heiligabend und Silvester ALT2 Anruf-Linien-Taxi: Bitte melden Sie Ihren Fahrtwunsch mind. 45min vor Abfahrt unter 05322 / 35 35 an. Innerortsbedienung ist ausgeschlossen.

Harzbus GbR, Schlackenstraße 16 38723 Seesen/Rhüden
Tel. 05321 5182780
Heiligabend und Silvester wie Samstag.

gültig ab: 1. Oktober 2019		Sonn- und Feiertag							
Fahrtnummer		32561	32581	32603	32603	32604	32580	32606	32579
Verkehrsbeschränkung									
Nr Haltestelle								ALT2	
1 Goslar, Schulzentrum									
2 - Bahnhof/ZOB							17.40	20.10	
3 Riechenberg, Abzw. B 82		9.40					17.44	20.14	
4 Astfeld, Hüttenweg		9.45					17.45	20.15	
5 - Abzw.H.Juliusshütte		9.46					17.46	20.16	
6 - Ortsmitte		9.47					17.47	20.17	
7 - Kirche		9.48					17.48	20.18	
8 Langelsheim, Wolfshagener Straße		9.51					17.51	20.21	
9 - Konsumstraße		9.52					17.52	20.22	
10 - Harzstraße		9.54					17.54	20.24	
11 - Schulzentrum									
12 - Langelsheim H.-Heinrich-Hütte		9.55					17.55	20.25	
13 - Werk Langer		9.56					17.56	20.26	
14 - Werk Uhlig		9.57					17.57	20.27	
15 - Werk Behrenfeld		9.58					17.58	20.28	
16 - Innerstetalsperre Staudamm		9.59					17.59	20.29	
17 - Innerstetalsperre Berghof		10.00					18.00	20.30	
18 - Trogtal		10.02					18.02	20.32	
19 Lautenthal, Rote Klippe		10.03					18.03	20.33	
20 - Innerstetalsperre		10.05					18.05	20.35	
21 - Silberhütte		10.06					18.06	20.36	
22 - Bergbaumuseum		10.07	12.15	14.15	16.15	18.07	20.37	22.35	
23 - Waldschlößchen		10.08	12.16	14.16	16.16	18.08	20.38	22.36	
24 - Hüttschenthal		10.10	12.18	14.18	16.18	18.10	20.40	22.38	
25 - Adlersberg		10.12	12.20	14.20	16.20	18.12	20.42	22.40	
26 Wildemann, Hindenburgstraße		10.14	12.22	14.22	16.22	18.14	20.44	22.42	
27 - Kurverwaltung		10.16	12.24	14.24	16.24	18.16	20.46	22.44	
28 - Bahnhof		10.17	12.25	14.25	16.25	18.17	20.47	22.45	
29 - Brunnen		10.18	12.26	14.26	16.26	18.18	20.48	22.46	
30 Bad Grund, Abzweig Bad Grund		10.20	12.28	14.28	16.28	18.20		22.48	
31 Cl.-Zellerfeld, Silbernaal Medingschacht		10.22	12.30	14.30	16.30	18.22		22.50	
32 Clausthal-Zf., Frankenscharnhütte		10.23	12.31	14.31	16.31	18.23		22.51	
33 - Rosenhof		10.26	12.34	14.34	16.34	18.26		22.54	
34 - Technische Universität								22.56	
35 - Schulzentrum									
36 - Kronenplatz		9.12	10.31	12.39	14.39	16.39	18.31		22.59
 830 aus Richtung Goslar		8.50							
38 - ZOB		9.15	10.34	12.42	14.42	16.42	18.34		23.02
39 - Bauhofstraße		9.16							
40 - Robert-Koch-Straße		9.17							
41 - Ostbahnhof		9.18							
42 - Bergfestplatz		9.19							
43 - Jugendherberge		9.20							
44 - Eschenbacher Straße									
45 - Kaserne									
46 - Tannenhöhe									
47 - Brockenblick		9.22							
48 - Polstertal		9.25							
49 Altenau, Silberhütte		9.28							
50 - Rothenberger Straße		9.29							
51 - Markt		9.31							
52 - Feuerwache		9.33							
53 - Glockenbergweg		9.34							
54 - Therme Heißer Brocken		9.36							

ALT2 Anruf-Linien-Taxi: Bitte melden Sie Ihren Fahrtwunsch mind. 45min vor Abfahrt unter 05322 / 35 35 an. Innerortsbedienung ist ausgeschlossen.


Harzbus GbR, Schlackenstraße 16 38723 Seesen/Rhüden
Tel. 05321 5182780
Heiligabend und Silvester wie Samstag.

gültig ab: 1. Oktober 2019		Montag - Freitag																								
Fahrnummer		32621	32572	32624	32573	3257	3257	3261	32568	32614	32577	32623	32625	32615	32573	32628	32616	32633	32574	32633	32623	3263	3263	32632		
Verkehrsbeschränkung				F	S	S	S	S	S	F		F	S	S	F	S	S	S								
Nr	Haltestelle																									
1	Altenau, Terme Heißer Brocken		5.33			7.05	7.07			7.58	7.58				12.56								13.53			
2	- Reineckeweg		5.34			7.06	7.08			7.59	7.59				12.57								13.54			
3	- Feuerwache		5.35			7.07	7.09			8.00	8.00				12.58								13.55			
4	- Markt		5.38			7.10	7.12			8.03	8.03				13.01								13.58			
5	- Rothenberger Straße		5.40			7.12	7.14			8.05	8.05				13.03								14.00			
6	- Silberhütte		5.42			7.14	7.16			8.06	8.06				13.05								14.02			
7	Clausthal-Zf., Polstertal		5.45			7.17	7.19			8.09	8.09				13.08								14.05			
8	- Brockenblick		5.48			7.20	7.22			8.12	8.12				13.11								14.08			
9	- Tannenhöhe						7.24																			
10	- Kaserne																									
11	- Eschenbacher Straße																									
12	- Jugendherberge		5.50			7.22				8.14	8.14				13.13								14.10			
13	- Bergfestplatz		5.51			7.23				8.15	8.15				13.14								14.11			
14	- Ostbahnhof		5.52			7.24				8.16	8.16				13.15								14.12			
15	- Erzstraße		5.53			7.25									13.16								14.13			
16	- Kronenplatz		5.55			7.27									13.18								14.15			
17	- ZOB	4.40		6.23	6.23	7.30				8.21	8.21	10.38	12.30	12.30		13.17	13.17					15.38	16.38	18.38	20.38	
 830 in Richtung Goslar										8.27	8.27															
19	- Schulzentrum					7.33				8.24				12.33			13.20									
20	- Bauhofstraße	4.41		6.24	6.24					8.22	10.39	12.31				13.18							15.39	16.39	18.39	20.39
21	- Robert-Koch-Straße	4.42		6.25	6.25					8.23	10.40	12.32				13.19							15.40	16.40	18.40	20.40
22	- Erzstraße	4.45		6.28	6.28					8.26	10.43	12.35				13.22							15.43	16.43	18.43	20.43
23	- A.-Roemer-Straße	4.46		6.29	6.29					8.27	8.27	10.44	12.36	12.36		13.23	13.23						15.44	16.44	18.44	20.44
24	- Rosenhof	4.48		6.31	6.31					8.29	8.29	10.46	12.38	12.38		13.25	13.25						15.46	16.46	18.46	20.46
25	- Frankenscharnhütte	4.50		6.33	6.33					8.31	8.31	10.48	12.40	12.40		13.27	13.27						15.48	16.48	18.48	20.48
26	- Cl.-Zellerfeld, Silbernaal Medingschacht	4.52		6.35	6.35					8.33	8.33	10.50	12.42	12.42		13.29	13.29						15.50	16.50	18.50	20.50
27	Bad Grund, Abzweig Bad Grund	4.53		6.36	6.36					8.34	8.34	10.51	12.43	12.43		13.30	13.30						15.51	16.51	18.51	20.51
28	Wildemann, Brunnen	4.55		6.38	6.38					8.36	8.36	10.53	12.45	12.45		13.32	13.32						15.53	16.53	18.53	20.53
29	- Bahnhof	4.56		6.39	6.39					8.37	8.37	10.54	12.46	12.46		13.33	13.33						15.54	16.54	18.54	20.54
30	- Kurverwaltung	4.58		6.41	6.41					8.39	8.39	10.56	12.48	12.48		13.35	13.35						15.56	16.56	18.56	20.56
31	- Hindenburgstraße	4.59		6.42	6.42					8.40	8.40	10.57	12.49	12.49		13.36	13.36						15.57	16.57	18.57	20.57
32	Lautenthal, Adlersberg	5.02		6.45	6.45					8.43	8.43	11.00	12.52	12.52		13.39	13.39						16.00	17.00	19.00	21.00
33	- Hüttschenthal	5.03		6.46	6.46					8.44	8.44	11.01	12.53	12.53		13.40	13.40						16.01	17.01	19.01	21.01
34	- Waldschlößchen	5.05		6.48	6.48					8.46	8.46	11.03	12.55	12.55		13.42	13.42						16.03	17.03	19.03	21.03
35	- Bergbaumuseum	5.07		6.50	6.50					8.48	8.48	11.05	12.57	12.57		13.44	13.44	13.25					16.05	17.05	19.05	21.05
36	- Silberhütte	5.08		6.51	6.51					8.49	8.49	11.06	12.58	12.58		13.45	13.45	13.26					17.06			
37	- Innerstebrücke	5.09		6.52	6.52					8.50	8.50	11.07	12.59	12.59		13.46	13.46	13.27					17.07			
38	- Rote Klippe	5.11		6.54	6.54					8.52	8.52	11.09	13.01	13.01		13.48	13.48	13.29					17.09			
39	Langelsheim, Trogtal	5.12		6.55	6.55					8.53	8.53	11.10	13.02	13.02		13.49	13.49	13.30					17.10			
40	- Innerstetalsperre Berghof	5.14		6.57	6.57					8.55	8.55	11.12	13.04	13.04		13.51	13.51	13.32					17.12			
41	- Innerstetalsperre Staudamm	5.15		6.58	6.58					8.56	8.56	11.13	13.05	13.05		13.52	13.52	13.33					17.13			
42	- Werk Behrenfeld	5.16		6.59	6.59					8.57	8.57	11.14	13.06	13.06		13.53	13.53	13.34					17.14			
43	- Werk Uhlig	5.17		7.00	7.00					8.58	8.58	11.15	13.07	13.07		13.54	13.54	13.35					17.15			
44	- Werk Langer	5.18		7.01	7.01					8.59	8.59	11.16	13.08	13.08		13.55	13.55	13.36					17.16			
45	- Langelsheim H.-Heinrich-Hütte	5.19		7.02	7.02					9.00	9.00	11.17	13.09	13.09		13.56	13.56	13.37					17.17			
46	- Schulzentrum					7.04			7.20																	
47	- Harzstraße	5.21		7.04	7.06				7.22	9.02	9.02	11.19	13.11	13.11		13.58	13.58	13.39					17.19			
48	- Konsumstraße	5.23		7.06	7.08				7.24	9.04	9.04	11.21	13.13	13.13		14.00	14.00	13.41					17.21			
49	- Wolfshagener Straße	5.24		7.07	7.09				7.25	9.05	9.05	11.22	13.14	13.14		14.01	14.01	13.42					17.22			
50	Astfeld, Kirche	5.27		7.10	7.12				7.28	9.08	9.08	11.25	13.17	13.17		14.04	14.04	13.45					17.25			
51	- Ortsmitte	5.28		7.11	7.13				7.29	9.09	9.09	11.26	13.18	13.18		14.05	14.05	13.46					17.26			
52	- Abzw.H.Juliusshütte	5.29		7.12	7.14				7.30	9.10	9.10	11.27	13.19	13.19		14.06	14.06	13.47					17.27			
53	- Hüttenweg	5.30		7.13	7.15				7.31	9.11	9.11	11.28	13.20	13.20		14.07	14.07	13.48					17.28			
54	Riechenberg, Abzw. B 82	5.31		7.14	7.16				7.32	9.12	9.12	11.29	13.21	13.21		14.08	14.08	13.49					17.29			
55	Goslar, Schulzentrum								7.38																	
56	- Bahnhof/ZOB	5.36		7.19	7.21				7.46	9.17	9.17	11.34	13.26	13.26		14.13	14.13	13.54					17.34			

F = nur an Ferientagen in Niedersachsen S = nur an Schultagen in Niedersachsen

Harzbus GbR, Schlackenstraße 16 38723 Seesen/Rhüden
Tel. 05321 5182780

Heiligabend und Silvester wie Samstag.

gültig ab: 1. Oktober 2019		Samstag						Sonn- und Feiertag						
Fahrnummer		32618	32623	32619	32630	32627	32620	32628	32617	32634	32609	32575	32576	32578
Verkehrsbeschränkung							W	W						
Nr	Haltestelle													
1	Altenau, Therme Heißer Brocken								9.45	11.15	13.15	15.15	18.15	
2	- Reineckeweg								9.46	11.16	13.16	15.16	18.16	
3	- Feuerwache								9.47	11.17	13.17	15.17	18.17	
4	- Markt								9.50	11.20	13.20	15.20	18.20	
5	- Rothenberger Straße								9.52	11.22	13.22	15.22	18.22	
6	- Silberhütte								9.53	11.23	13.23	15.23	18.23	
7	Clausthal-Zf., Polstertal								9.56	11.26	13.26	15.26	18.26	
8	- Brockenblick								9.59	11.29	13.29	15.29	18.29	
9	- Tannenhöhe									11.31				
10	- Kaserne									11.32				
11	- Eschenbacher Straße									11.33				
12	- Jugendherberge								10.01		13.31	15.31	18.31	
13	- Bergfestplatz								10.02		13.32	15.32	18.32	
14	- Ostbahnhof								10.03		13.33	15.33	18.33	
15	- Erzstraße								10.06					
16	- Kronenplatz													
17	- ZOB	4.55	8.38	10.38	12.38	14.38	16.38	18.38	9.38	10.06	11.38	13.38	15.38	18.38
 830 in Richtung Goslar									10.29					
19	- Schulzentrum													
20	- Bauhofstraße	4.56	8.39	10.39	12.39	14.39	16.39	18.39	9.39	11.39	13.39	15.39	18.39	
21	- Robert-Koch-Straße	4.57	8.40	10.40	12.40	14.40	16.40	18.40	9.40	11.40	13.40	15.40	18.40	
22	- Erzstraße	5.00	8.43	10.43	12.43	14.43	16.43	18.43	9.43	11.43	13.43	15.43	18.43	
23	- A.-Roemer-Straße	5.01	8.44	10.44	12.44	14.44	16.44	18.44	9.44	11.44	13.44	15.44	18.44	
24	- Rosenhof	5.03	8.46	10.46	12.46	14.46	16.46	18.46	9.46	11.46	13.46	15.46	18.46	
25	- Frankenscharnhütte	5.05	8.48	10.48	12.48	14.48	16.48	18.48	9.48	11.48	13.48	15.48	18.48	
26	Cl.-Zellerfeld, Silbernaal Medingschacht	5.07	8.50	10.50	12.50	14.50	16.50	18.50	9.50	11.50	13.50	15.50	18.50	
27	Bad Grund, Abzweig Bad Grund	5.08	8.51	10.51	12.51	14.51	16.51	18.51	9.51	11.51	13.51	15.51	18.51	
28	Wildemann, Brunnen	5.10	8.53	10.53	12.53	14.53	16.53	18.53	9.53	11.53	13.53	15.53	18.53	
29	- Bahnhof	5.11	8.54	10.54	12.54	14.54	16.54	18.54	9.54	11.54	13.54	15.54	18.54	
30	- Kurverwaltung	5.13	8.56	10.56	12.56	14.56	16.56	18.56	9.56	11.56	13.56	15.56	18.56	
31	- Hindenburgstraße	5.14	8.57	10.57	12.57	14.57	16.57	18.57	9.57	11.57	13.57	15.57	18.57	
32	Lautenthal, Adlersberg	5.17	9.00	11.00	13.00	15.00	17.00	19.00	10.00	12.00	14.00	16.00	19.00	
33	- Hüttschenthal	5.18	9.01	11.01	13.01	15.01	17.01	19.01	10.01	12.01	14.01	16.01	19.01	
34	- Waldschlößchen	5.20	9.03	11.03	13.03	15.03	17.03	19.03	10.03	12.03	14.03	16.03	19.03	
35	- Bergbaumuseum	5.22	9.05	11.05	13.05	15.05	17.05	19.05	10.05	12.05	14.05	16.05	19.05	
36	- Silberhütte	5.23		11.06			17.06		10.06				19.06	
37	- Innerstebrücke	5.24		11.07			17.07		10.07				19.07	
38	- Rote Klippe	5.26		11.09			17.09		10.09				19.09	
39	Langelsheim, Trogtal	5.27		11.10			17.10		10.10				19.10	
40	- Innerstetalsperre Berghof	5.29		11.12			17.12		10.12				19.12	
41	- Innerstetalsperre Staudamm	5.30		11.13			17.13		10.13				19.13	
42	- Werk Behrenfeld	5.31		11.14			17.14		10.14				19.14	
43	- Werk Uhlig	5.32		11.15			17.15		10.15				19.15	
44	- Werk Langer	5.33		11.16			17.16		10.16				19.16	
45	- Langelsheim H.-Heinrich-Hütte	5.34		11.17			17.17		10.17				19.17	
46	- Schulzentrum													
47	- Harzstraße	5.36		11.19			17.19		10.19				19.19	
48	- Konsumstraße	5.38		11.21			17.21		10.21				19.21	
49	- Wolfshagener Straße	5.39		11.22			17.22		10.22				19.22	
50	Astfeld, Kirche	5.42		11.25			17.25		10.25				19.25	
51	- Ortsmitte	5.43		11.26			17.26		10.26				19.26	
52	- Abzw.H.Juliusshütte	5.44		11.27			17.27		10.27				19.27	
53	- Hüttenweg	5.45		11.28			17.28		10.28				19.28	
54	Riechenberg, Abzw. B 82	5.46		11.29			17.29		10.29				19.29	
55	Goslar, Schulzentrum													
56	- Bahnhof/ZOB	5.51		11.34			17.34		10.34				19.34	

W = nicht an Heiligabend und Silvester

Harzbus GbR, Schlackenstraße 16 38723 Seesen/Rhüden
Tel. 05321 5182780

Heiligabend und Silvester wie Samstag.